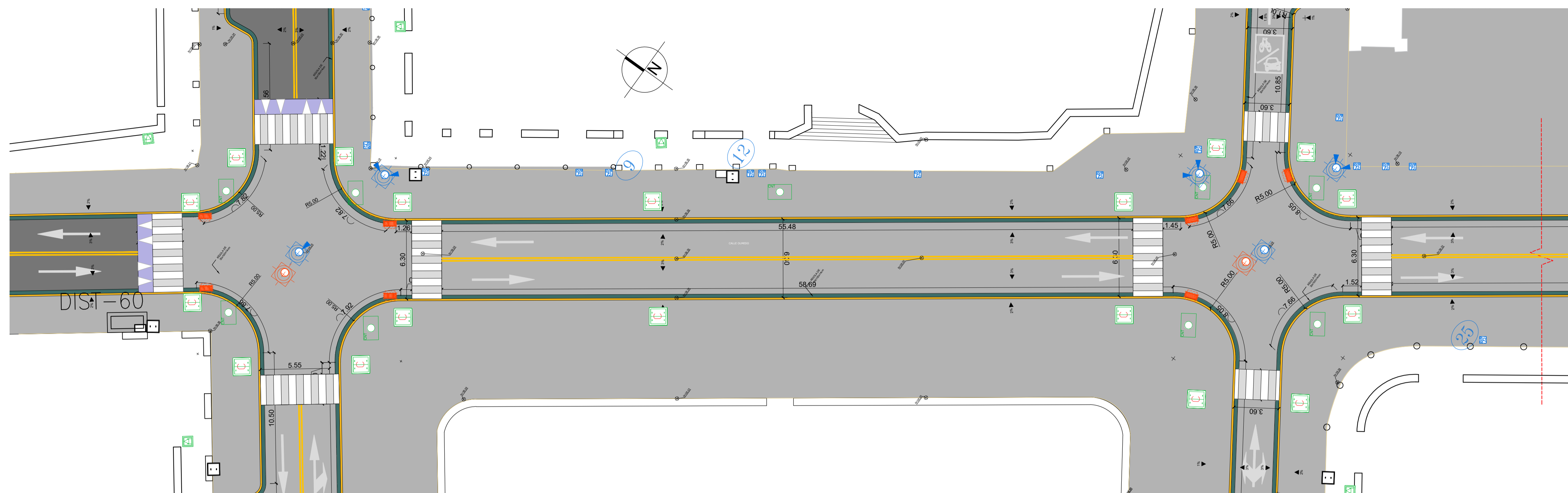
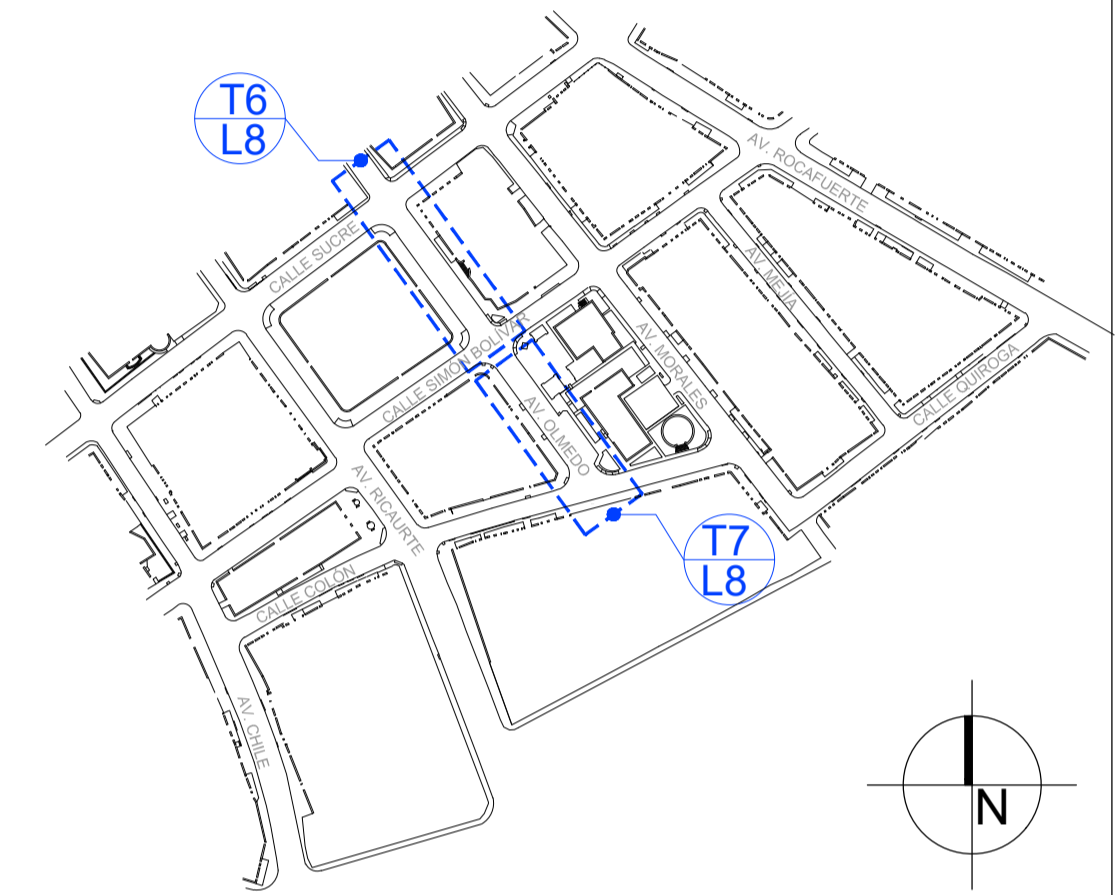
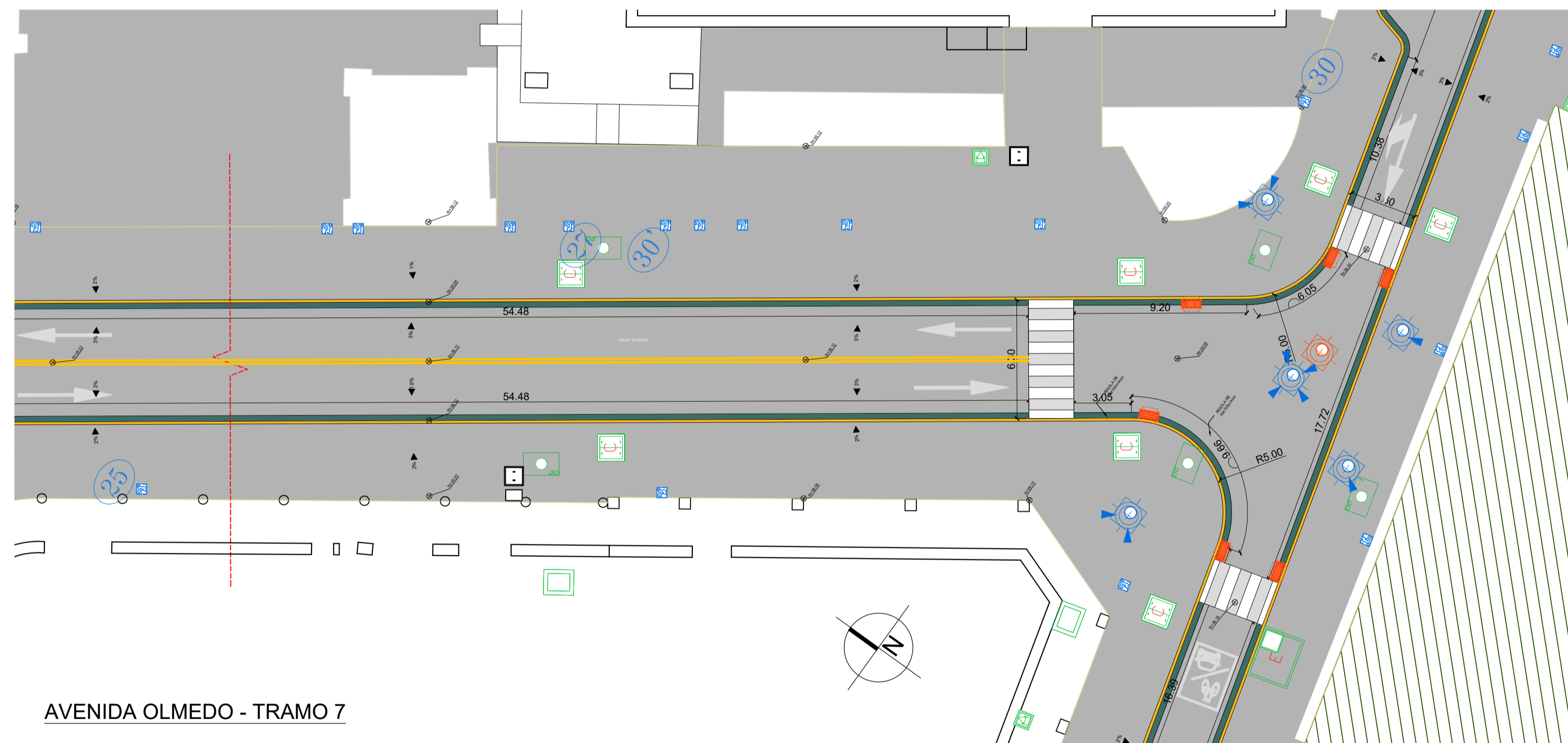


UBICACIÓN :





AVENIDA OLMEDO - TRAMO 6


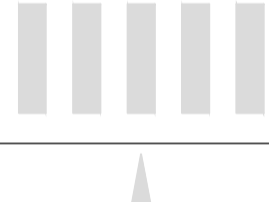
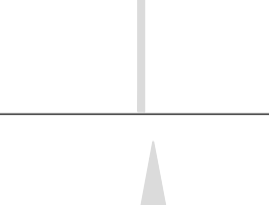
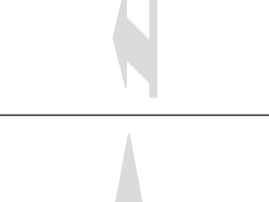



AVENIDA OLMEDO - TRAMO 7

SIMBOLOGÍA MATERIALES DE VÍAS

| | |
|---|---|
|  | MATERIAL ASFALTO- VÍA CARROZABLE |
|  | MATERIAL ADOQUÍN- VÍA CARROZABLE ESPACIO PÚBLICO Y ACERAS |









SIMBOLOGÍA VÍAS

| | | |
|---|------------------------------------|----|
|  | CRUCE PEATONAL CON RAMPA EN VÍA | Z1 |
|  | CRUCE PEATONAL A NIVEL DE ACERA | Z2 |
|  | UNA VÍA SENTIDO DE VÍA | |
|  | UNA VÍA O GIRO A LA IZQUIERDA | |
|  | UNA VÍA O GIRO A LA DERECHA | |







SIMBOLOGÍA VÍAS

| | |
|---|-----------------------------------|
|  | GIRO A LA IZQUIERDA |
|  | GIRO A LA DERECHA |
|  | UNA VÍA GIRO EN AMBOS SENTIDOS |
|  | SUBIDA A RAMPA PEATONAL |


SIMBOLOGÍA VÍAS

| | |
|---|---------------------------------------|
|  | SENTIDO DE VÍA PEATONAL |
|  | APROXIMACION A CRUCE |
|  | CICLOVÍA |
|  | PARADA DE BUS |
|  | CICLOVÍA |
|  | VÍA COMPARTIDA PRIORIDAD PEATÓN |
|  | VÍA COMPARTIDA PRIORIDAD BICICLETA |
|  | CONTINUACIÓN CICLOVÍA |

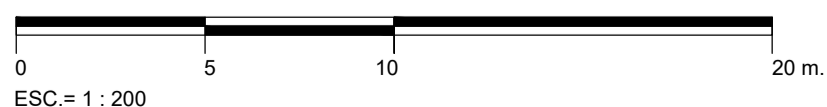
SIMBOLOGÍA VÍAS

| | |
|---|---|
|  | DOBLE VÍA NO REBASAR |
|  | DOBLE VÍA PERMITIDO REBASAR |
|  | FRANJAS DE ADVERTENCIA |
|  | ACCESO A PARQUEADERO PRIVADO |
|  | ACCESO A PARQUEADERO PRIVADO EN ACERA CON RAMPA |
|  | ACCESO A PARQUEADERO PRIVADO EN ACERA A NIVEL |

SIMBOLOGÍA INTEGRACIÓN URBANA

| | |
|---|--|
|  | INTEGRACIÓN CON PROYECTO "PARQUE DEL RÍO - LAS VEGAS" |
|---|--|

PLANO DE VÍAS - AVENIDA OLMEDO - TRAMO 6 Y TRAMO 7



PROYECTO: RECONSTRUCCIÓN DEL SISTEMA
HIDROSANITARIO Y REGENERACIÓN URBANA DE
8.6 ha (11 MANZANAS) DEL ÁREA CENTRAL DE LA
CIUDAD DE PORTOVIJEJO POST-TERREMOTO
MODIFICACIÓN DE TRAZADO

CONSULTOR :

COLABORADOR :

Arq. Luis López López

Arq. Viviana Granda

CONTENIDO:

AVENIDA OLMEDO: TRAMO 6
TRAMO 7

PLANOS DE VÍAS

FECHA: AGOSTO 2017
ESCALA: INDICADA

COD: V

LÁMINA: 8

APROBACIÓN :