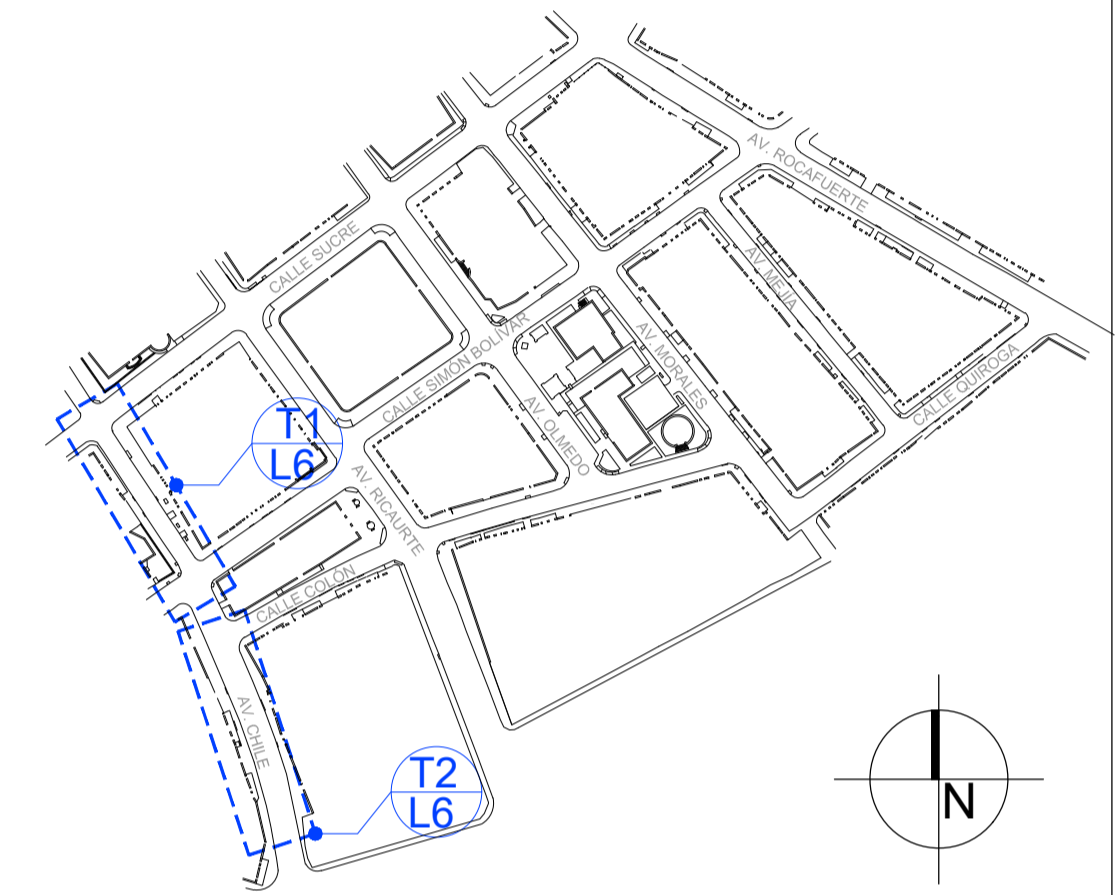
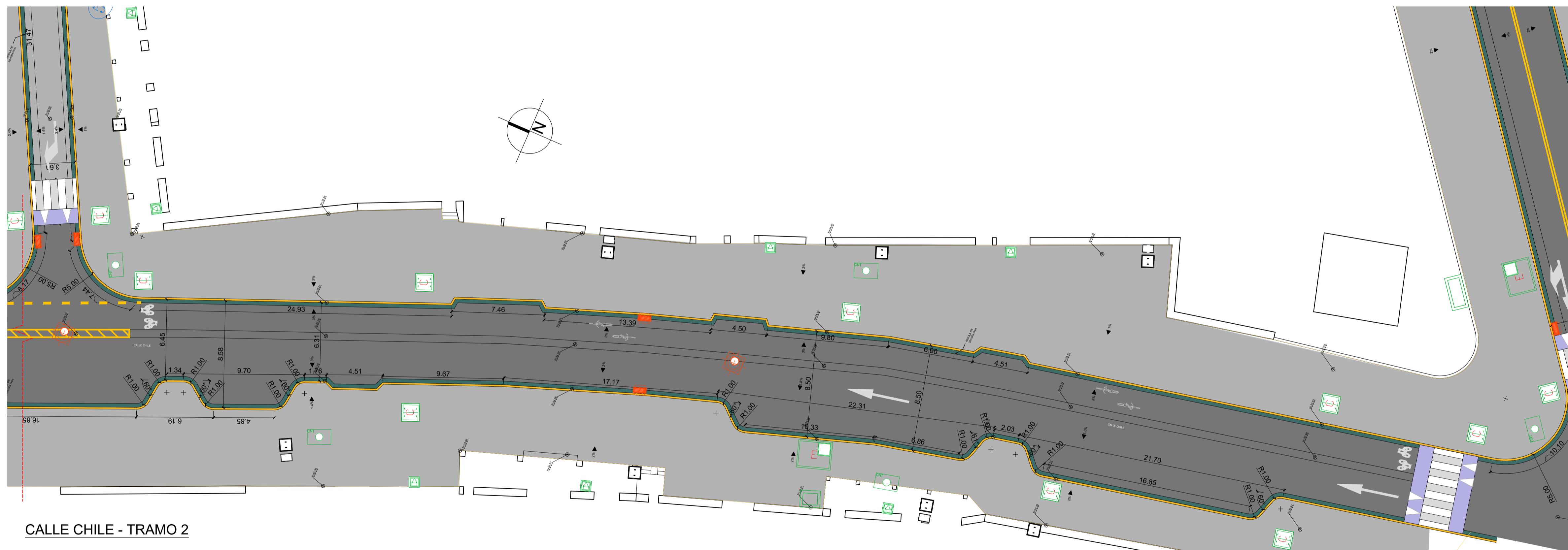


UBICACIÓN :



CALLE CHILE - TRAMO 1



CALLE CHILE - TRAMO 2

PROYECTO: RECONSTRUCCIÓN DEL SISTEMA
HIDROSANITARIO Y REGENERACIÓN URBANA DE
8.6 ha (11 MANZANAS) DEL ÁREA CENTRAL DE LA
CIUDAD DE PORTOVIEJO POST-TERREMOTO
MODIFICACIÓN DE TRAZADO

CONSULTOR :

COLABORADOR :

Arq. Luis López López

Arq. Viviana Granda

CONTENIDO:

CALLE CHILE: TRAMO 1
TRAMO 2

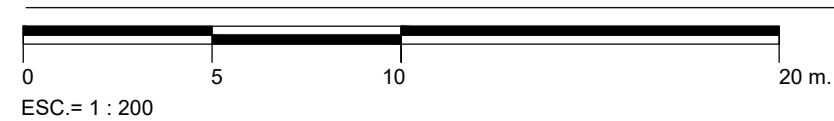
PLANOS DE VÍAS



FECHA: AGOSTO 2017
ESCALA: INDICADA

COD: V
LÁMINA: 6






APROBACIÓN :









PLANO DE VÍAS - CALLE CHILE - TRAMO 1 Y TRAMO 2










SIMBOLOGÍA MATERIALES DE VÍAS	
	MATERIAL ASFALTO- VÍA CARROZABLE
	MATERIAL ADOSQUIN- VÍA CARROZABLE ESPACIO PÚBLICO Y ACERAS

SIMBOLOGÍA VÍAS	
	GIRO A LA IZQUIERDA
	GIRO A LA DERECHA
	UNA VÍA GIRO EN AMBOS SENTIDOS
	SUBIDA A RAMPA PEATONAL

SIMBOLOGÍA VÍAS	
	CRUCE PEATONAL CON RAMPA EN VÍA Z1
	CRUCE PEATONAL A NIVEL DE ACERA Z2
	UNA VÍA SENTIDO DE VÍA
	UNA VÍA O GIRO A LA IZQUIERDA
	UNA VÍA O GIRO A LA DERECHA

SIMBOLOGÍA VÍAS	
	SENTIDO DE VÍA PEATONAL
	APROXIMACIÓN A CRUCE
	BICI SOLO CICLOVÍA
	PARADA DE BUS
	CICLOVÍA
	VÍA COMPARTIDA PRIORIDAD PEATON
	VÍA COMPARTIDA PRIORIDAD BICICLETA
	CONTINUACIÓN CICLOVÍA

SIMBOLOGÍA VÍAS	
	DOBLE VÍA NO REBASAR
	DOBLE VÍA PERMITIDO REBASAR
	FRANJAS DE ADVERTENCIA
	ACCESO A PARQUEADERO PRIVADO
	ACCESO A PARQUEADERO PRIVADO EN ACERA CON RAMPA
	ACCESO A PARQUEADERO PRIVADO EN ACERA A NIVEL
SIMBOLOGÍA INTEGRACIÓN URBANA	
	INTEGRACIÓN CON PROYECTO "PARQUE DEL RIO - LAS VEGAS"