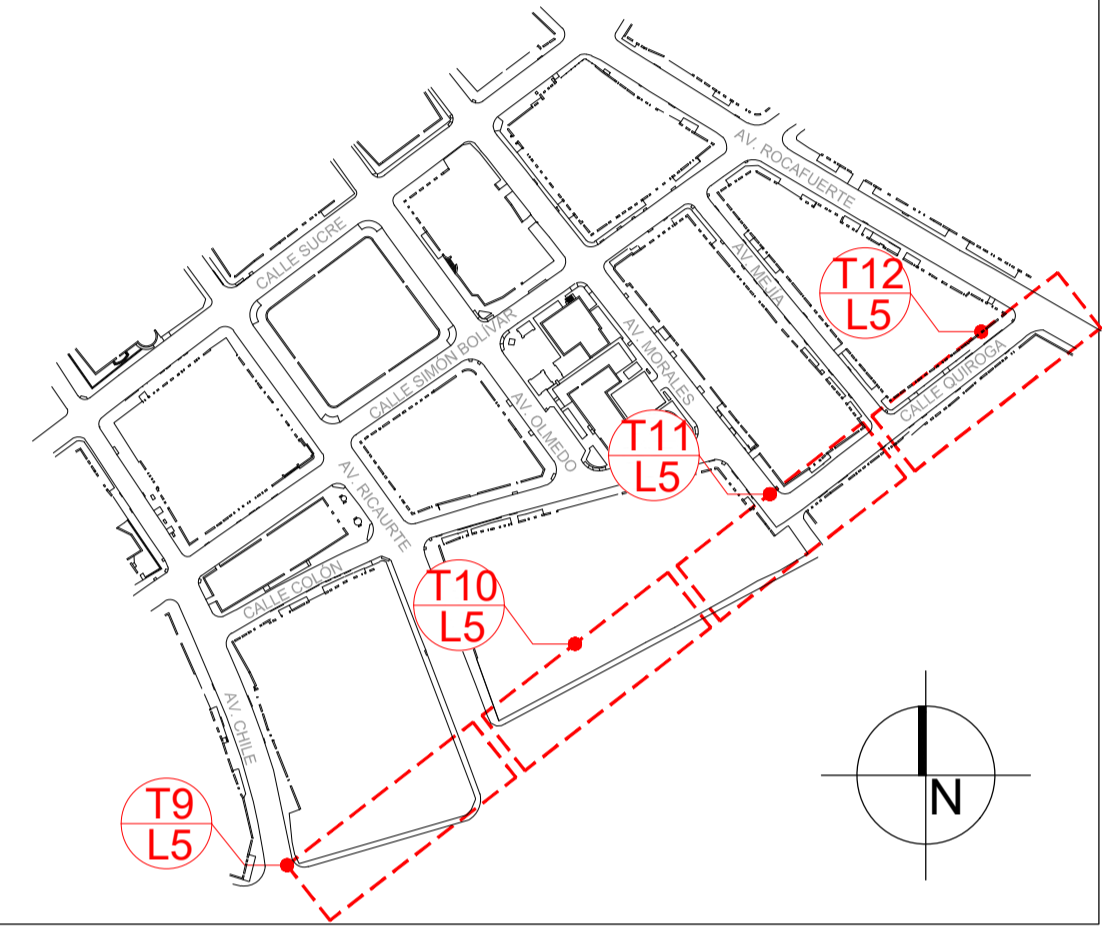


UBICACIÓN :



**PROYECTO: RECONSTRUCCIÓN DEL SISTEMA  
HIDROSANITARIO Y REGENERACIÓN URBANA DE  
8.6 ha (11 MANZANAS) DEL ÁREA CENTRAL DE LA  
CIUDAD DE PORTOVIJEJO POST-TERREMOTO  
MODIFICACIÓN DE TRAZADO**

CONSULTOR :

COLABORADOR :

Arq. Luis López López

Arq. Viviana Granda

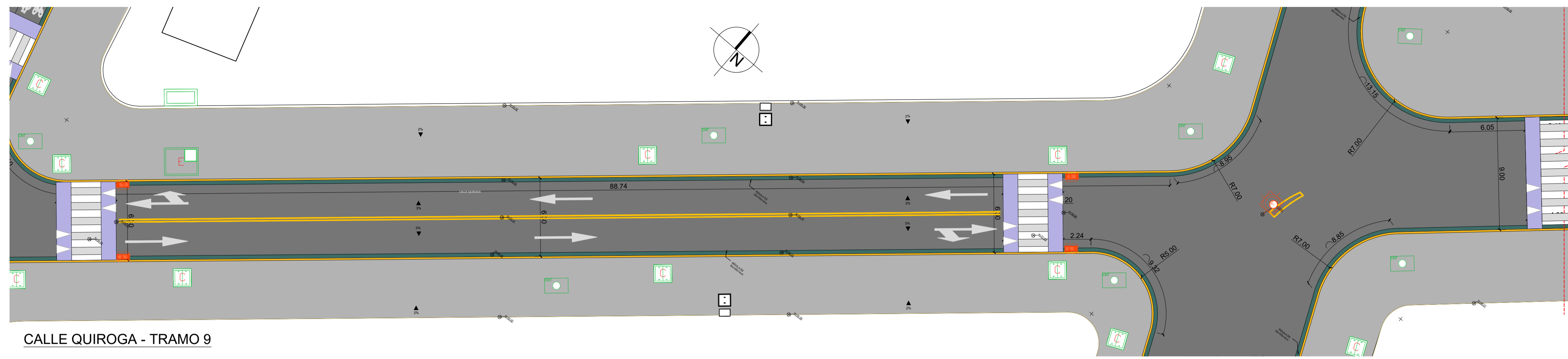
CONTENIDO:

CALLE QUIROGA: TRAMO 9  
TRAMO 10  
TRAMO 11  
TRAMO 12

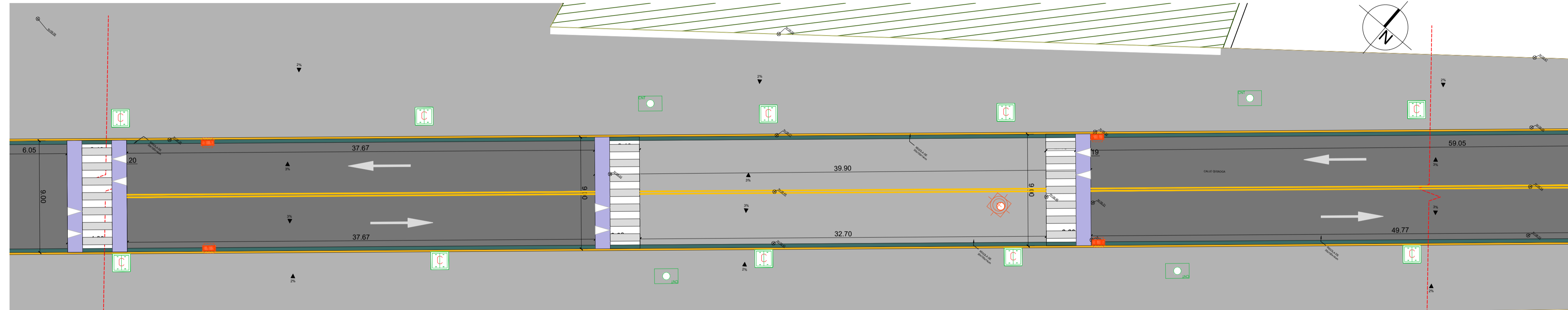
PLANOS DE VÍAS

FECHA:	AGOSTO 2017	COD:	V	LÁMINA:	5
ESCALA:	INDICADA				

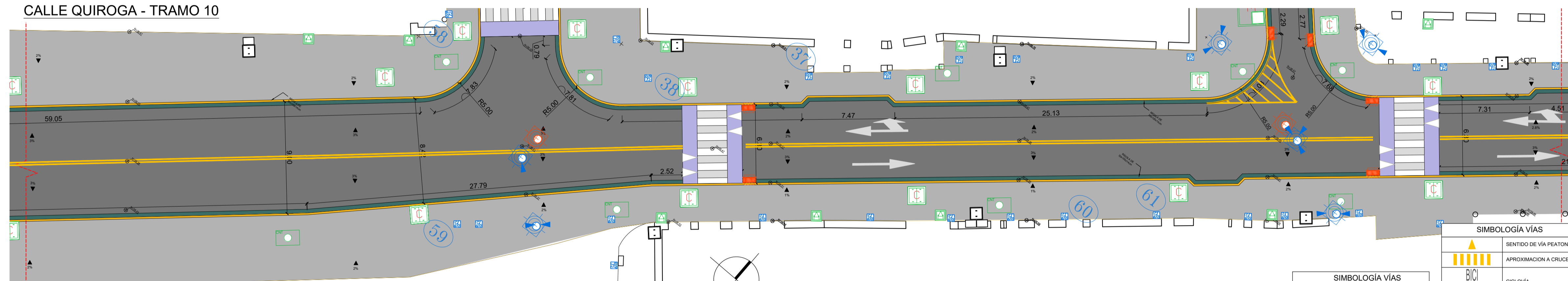
APROBACIÓN :



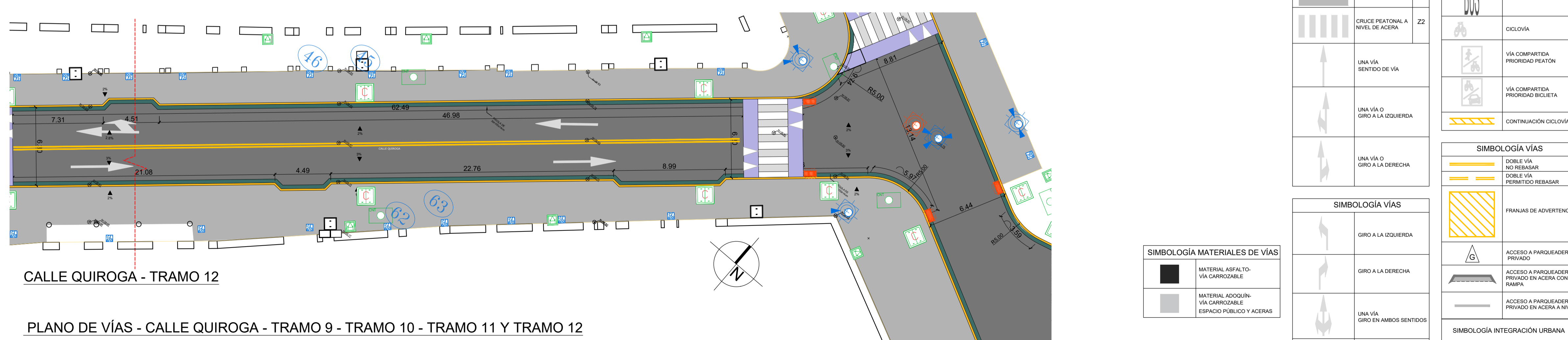
CALLE QUIROGA - TRAMO 9



CALLE QUIROGA - TRAMO 10



CALLE QUIROGA - TRAMO 11



CALLE QUIROGA - TRAMO 12

PLANO DE VÍAS - CALLE QUIROGA - TRAMO 9 - TRAMO 10 - TRAMO 11 Y TRAMO 12

ESC = 1 : 200

SIMBOLOGÍA MATERIALES DE VÍAS	
	MATERIAL ASFALTO- VÍA CARROZABLE
	MATERIAL ADQUIN- VÍA CARROZABLE ESPACIO PÚBLICO Y ACERAS

SIMBOLOGÍA VÍAS	
	CRUCE PEATONAL CON RAMPA EN VÍA
	CRUCE PEATONAL A NIVEL DE ACERA
	UNA VÍA SENTIDO DE VÍA
	UNA VÍA O GIRO A LA IZQUIERDA
	UNA VÍA O GIRO A LA DERECHA

SIMBOLOGÍA VÍAS	
	GIRO A LA IZQUIERDA
	GIRO A LA DERECHA
	UNA VÍA GIRO EN AMBOS SENTIDOS
	SUBIDA A RAMPA PEATONAL

SIMBOLOGÍA VÍAS	
	SENTIDO DE VÍA PEATONAL APROXIMACIÓN A CRUCE
	BICICLO SOLO
	PARADA DE BUS
	CICLOVÍA
	VÍA COMPARTIDA PRIORIDAD PEATÓN
	VÍA COMPARTIDA PRIORIDAD BICICLETA
	CONTINUACIÓN CICLOVÍA

SIMBOLOGÍA VÍAS	
	DOBLE VÍA NO REBASAR
	DOBLE VÍA PERMITIDO REBASAR

SIMBOLOGÍA VÍAS	
	FRANJAS DE ADVERTENCIA
	ACCESO A PARQUEADERO PRIVADO
	ACCESO A PARQUEADERO PRIVADO EN ACERA CON RAMPA
	ACCESO A PARQUEADERO PRIVADO EN ACERA A NIVEL

SIMBOLOGÍA INTEGRACIÓN URBANA	
	INTEGRACIÓN CON PROYECTO "PARQUE DEL RÍO - LAS VEGAS"