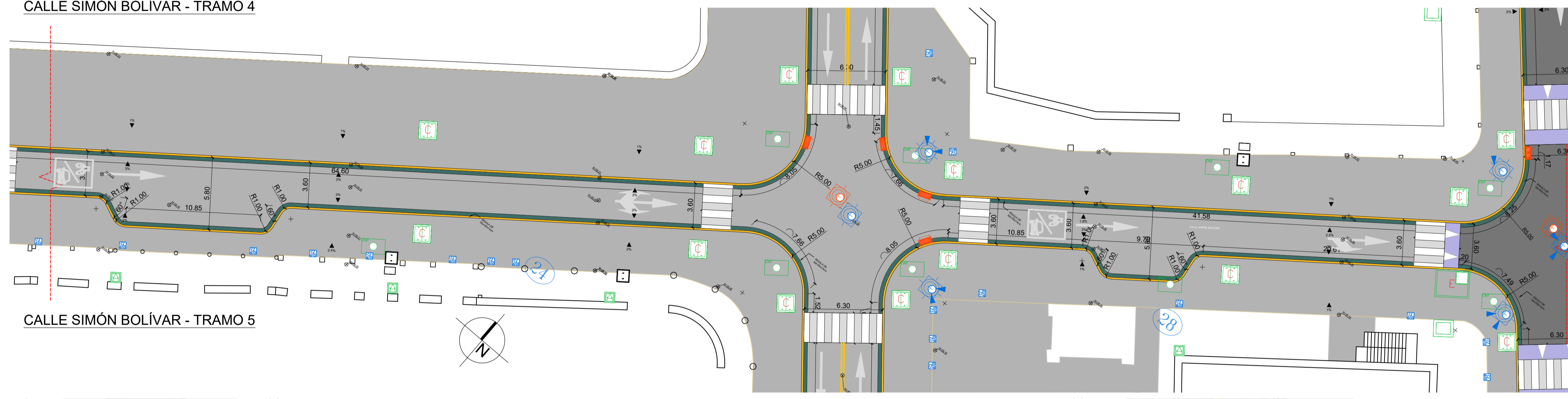
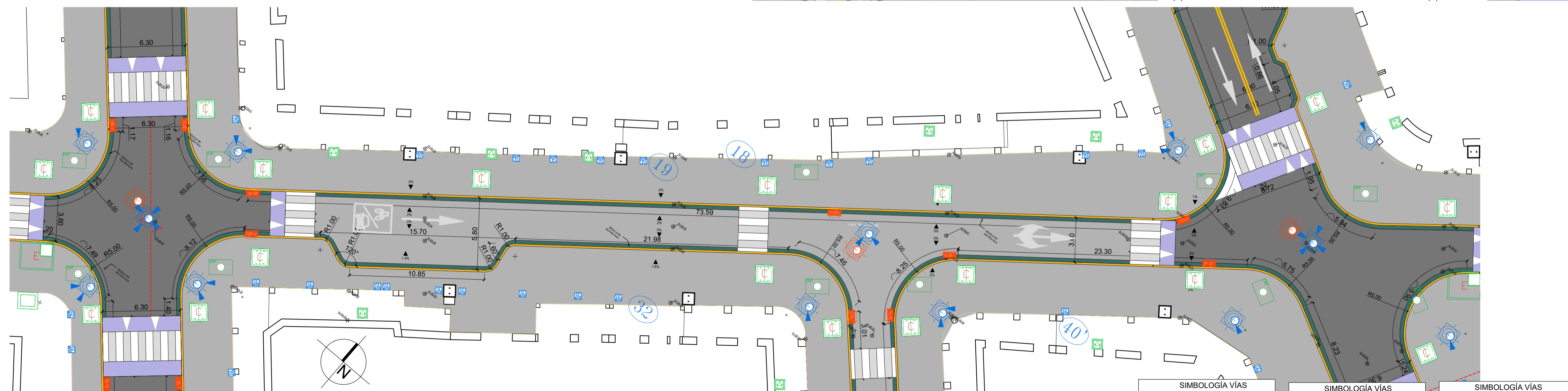


CALLE SIMÓN BOLÍVAR - TRAMO 4



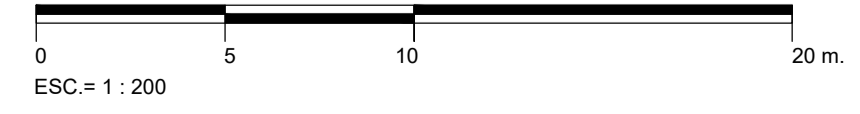
CALLE SIMÓN BOLÍVAR - TRAMO 5



CALLE SIMÓN BOLÍVAR - TRAMO 6

PLANO DE VÍAS - CALLE SIMÓN BOLÍVAR - TRAMO 4 - TRAMO 5 Y TRAMO 6

ESC = 1 : 200



SIMBOLOGÍA MATERIALES DE VÍAS

	MATERIAL ASFALTO - VÍA CARROZABLE
	MATERIAL ADOQUIN - VÍA CARROZABLE ESPACIO PÚBLICO Y ACERAS

SIMBOLOGÍA VÍAS

	GIRO A LA IZQUIERDA
	GIRO A LA DERECHA
	UNA VÍA GIRO EN AMBOS SENTIDOS
	SUBIDA A RAMPA PEATONAL

SIMBOLOGÍA VÍAS

	CRUCE PEATONAL CON RAMPA EN VÍA	Z1
	CRUCE PEATONAL A NIVEL DE ACERA	Z2
	UNA VÍA SENTIDO DE VÍA	
	UNA VÍA O GIRO A LA IZQUIERDA	
	UNA VÍA O GIRO A LA DERECHA	

SIMBOLOGÍA VÍAS

	SENTIDO DE VÍA PEATONAL
	APROXIMACION A CRUCE
	CICLOVÍA
	PARADA DE BUS
	CICLOVÍA
	VÍA COMPARTIDA PRIORIDAD PEATON
	VÍA COMPARTIDA PRIORIDAD BICICLETA
	CONTINUACIÓN CICLOVÍA

SIMBOLOGÍA VÍAS

	DOBLE VÍA NO REBASAR
	DOBLE VÍA PERMITIDO REBASAR
	FRANJAS DE ADVERTENCIA
	ACCESO A PARQUEADERO PRIVADO
	ACCESO A PARQUEADERO PRIVADO EN ACERA CON RAMPA
	ACCESO A PARQUEADERO PRIVADO EN ACERA A NIVEL

SIMBOLOGÍA INTEGRACIÓN URBANA

	INTEGRACIÓN CON PROYECTO "PARQUE DEL RÍO - LAS VEGAS"
--	---

PROYECTO: RECONSTRUCCIÓN DEL SISTEMA HIDROSANITARIO Y REGENERACIÓN URBANA DE 8.6 ha (11 MANZANAS) DEL ÁREA CENTRAL DE LA CIUDAD DE PORTOVIJEJO POST-TERREMOTO MODIFICACIÓN DE TRAZADO

CONSULTOR : Arq. Luis López López
COLABORADOR : Arq. Viviana Granda

CONTENIDO: CALLE SIMÓN BOLÍVAR: TRAMO 4 TRAMO 5 TRAMO 6

PLANOS DE VÍAS
FECHA: AGOSTO 2017
ESCALA: INDICADA
COD: V
LÁMINA: 3

APROBACIÓN :