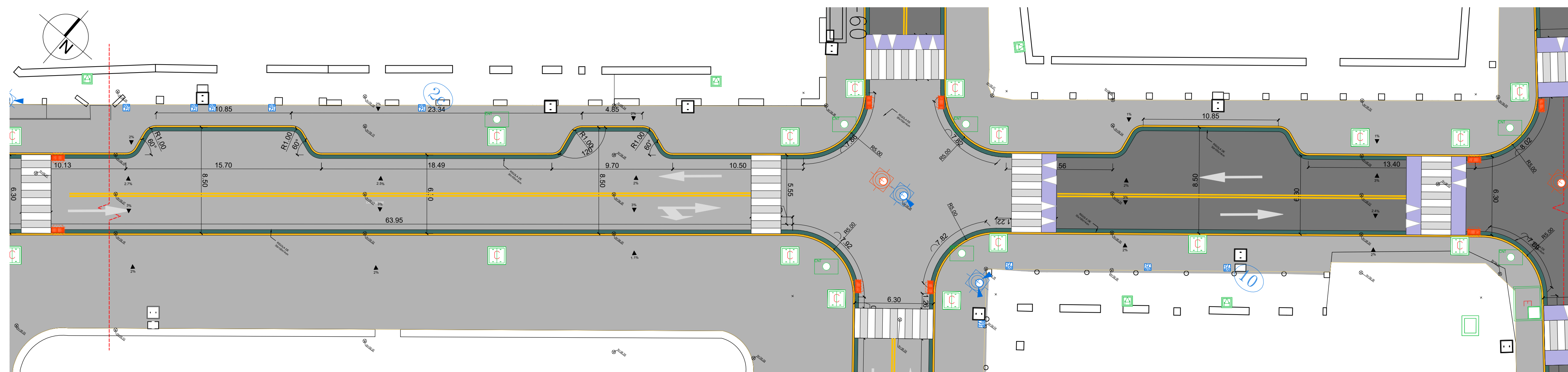
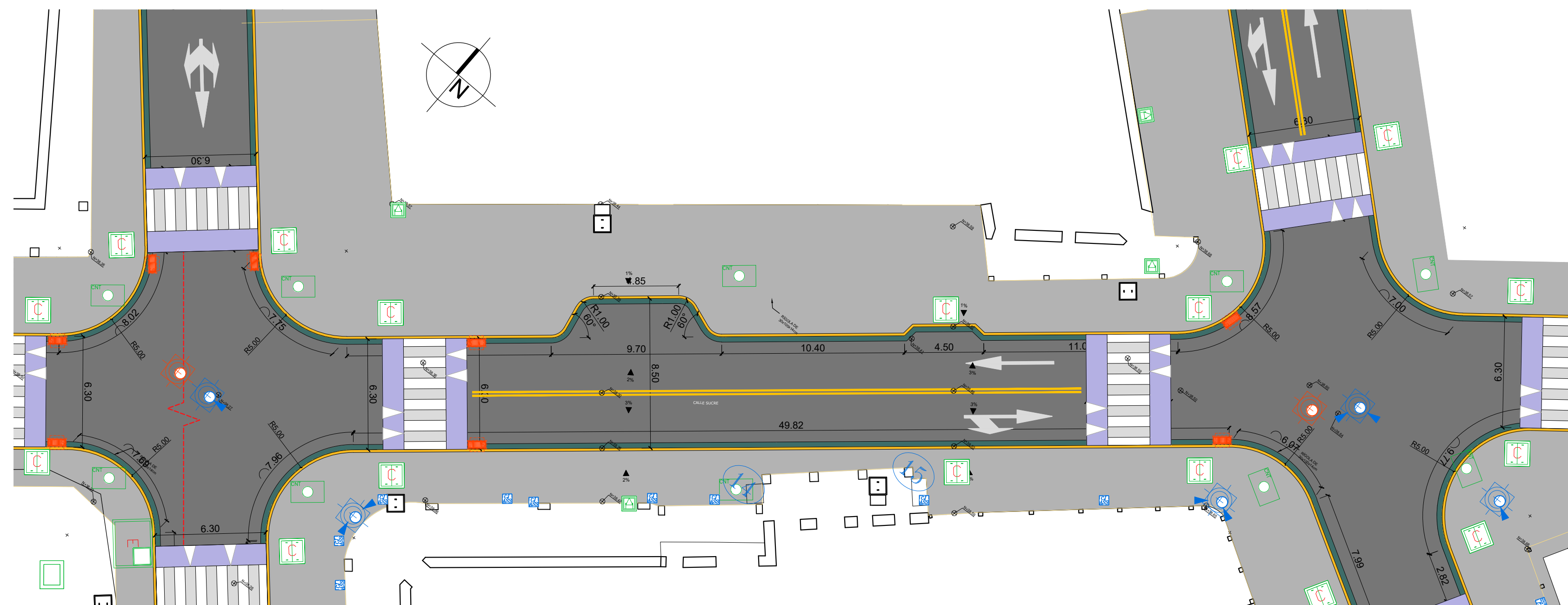


CALLE SUCRE - TRAMO 1





CALLE SUCRE - TRAMO 2








CALLE SUCRE - TRAMO 3

SIMBOLOGÍA MATERIALES DE VÍAS

	MATERIAL ASFALTO-VÍA CARROZABLE
	MATERIAL ADOQUIN-VÍA CARROZABLE ESPACIO PÚBLICO Y ACERAS

SIMBOLOGÍA VÍAS

	CRUCE PEATONAL CON RAMPA EN VÍA	Z1
	CRUCE PEATONAL A NIVEL DE ACERA	Z2
	UNA VÍA SENTIDO DE VÍA	
	UNA VÍA D GIRO A LA IZQUIERDA	
	UNA VÍA O GIRO A LA DERECHA	



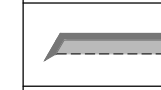


SIMBOLOGÍA VÍAS

	SENTIDO DE VÍA PEATONAL
	APROXIMACIÓN A CRUCE
	CICLOVÍA
	PARADA DE BUS
	CICLOVÍA
	VÍA COMPARTIDA PRIORIDAD PEATÓN
	VÍA COMPARTIDA PRIORIDAD BICILETA
	CONTINUACIÓN CICLOVÍA


SIMBOLOGÍA VÍAS

	GIRO A LA IZQUIERDA
	GIRO A LA DERECHA
	UNA VÍA GIRO EN AMBOS SENTIDOS
	SUBIDA A RAMPA PEATONAL

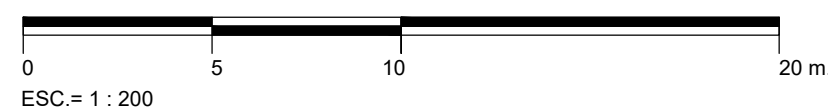
SIMBOLOGÍA VÍAS

	DOBLE VÍA NO REBASAR
	DOBLE VÍA PERMITIDO REBASAR
	FRANJAS DE ADVERTENCIA
	ACCESO A PARQUEADERO PRIVADO
	ACCESO A PARQUEADERO PRIVADO EN ACERA CON RAMPA
	ACCESO A PARQUEADERO PRIVADO EN ACERA A NIVEL

SIMBOLOGÍA INTEGRACIÓN URBANA

	INTEGRACIÓN CON PROYECTO "PARQUE DEL RÍO - LAS VEGAS"
---	---

PLANO DE VÍAS - CALLE SUCRE - TRAMO 1 - TRAMO 2 Y TRAMO 3



PROYECTO: RECONSTRUCCIÓN DEL SISTEMA HIDROSANITARIO Y REGENERACIÓN URBANA DE 8.6 ha (11 MANZANAS) DEL ÁREA CENTRAL DE LA CIUDAD DE PORTOVIJEJO POST-TERREMOTO
MODIFICACIÓN DE TRAZADO

CONSULTOR :

COLABORADOR :

Arq. Luis López López

Arq. Viviana Granda

CONTENIDO:

CALLE SUCRE: TRAMO 1
TRAMO 2
TRAMO 3

PLANOS DE VÍAS

FECHA: AGOSTO 2017
ESCALA: INDICADA

COD: V
LÁMINA: 2

APROBACIÓN :