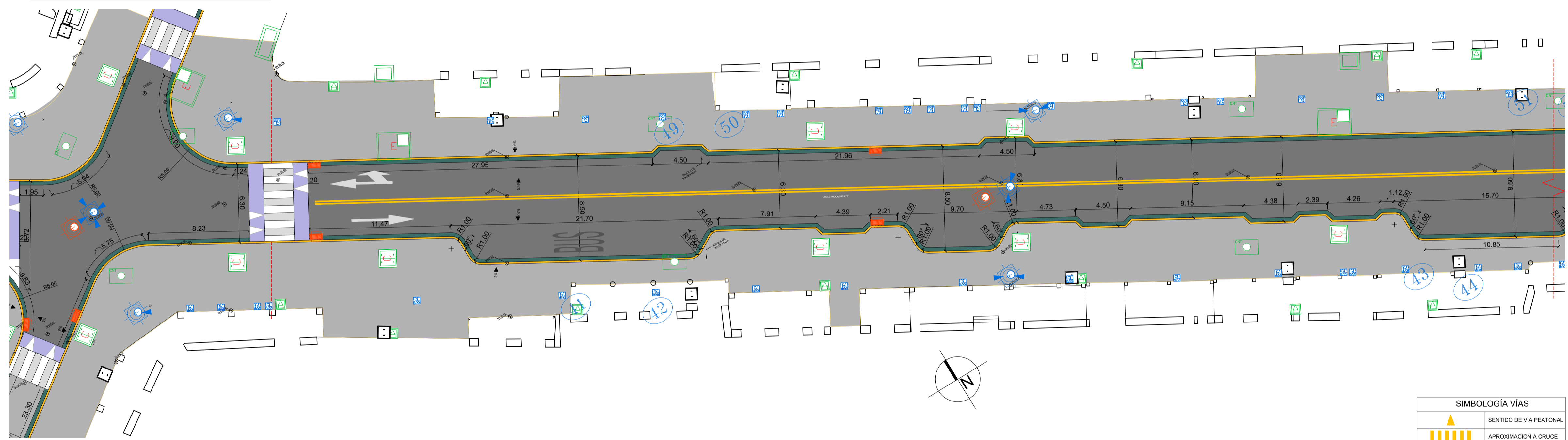
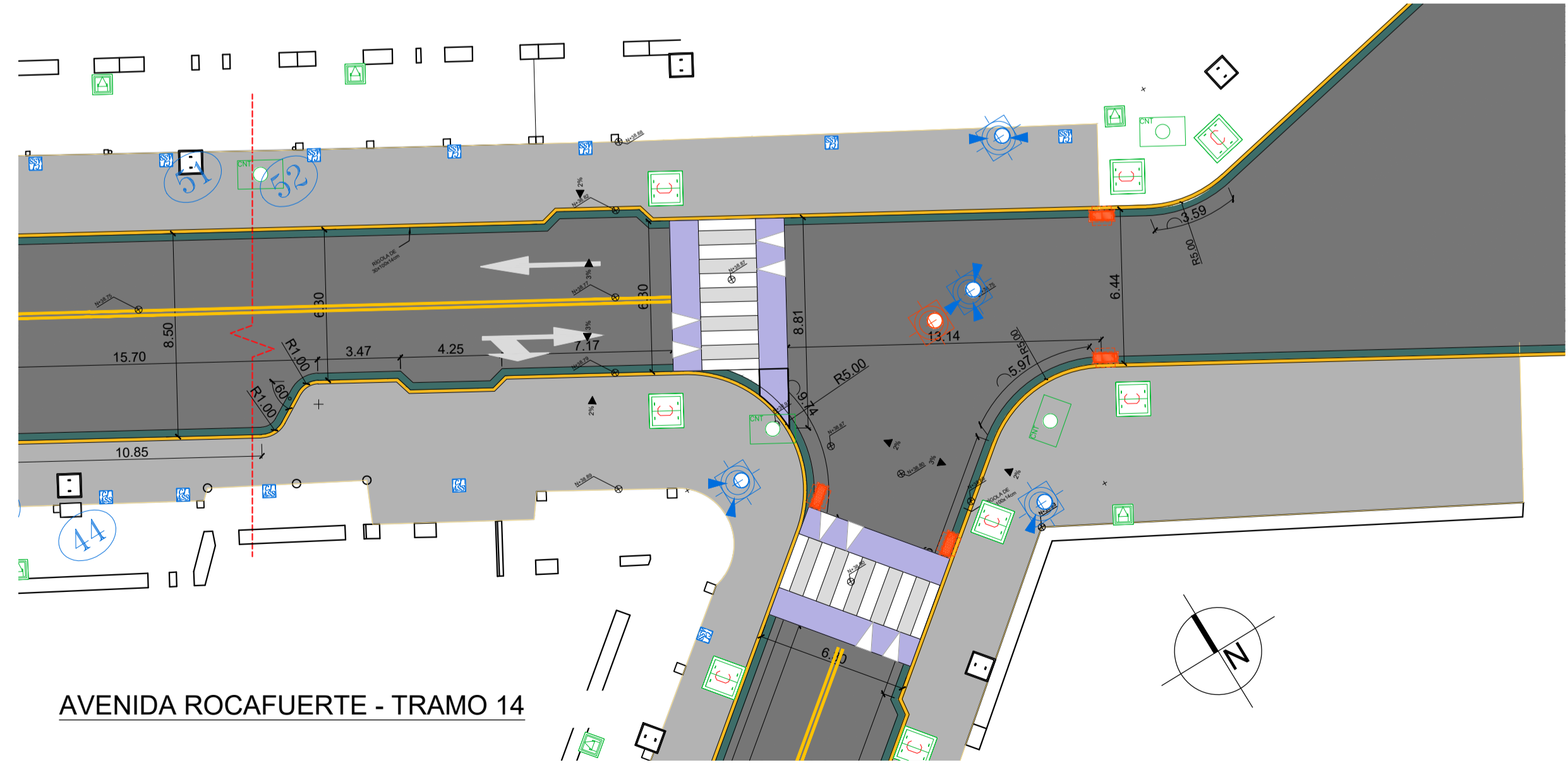


AVENIDA ROCAFUERTE - TRAMO 12

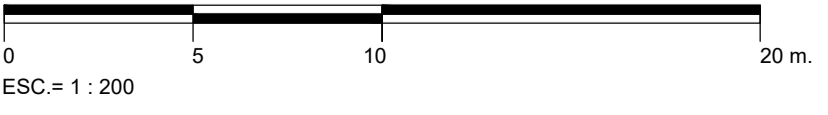


AVENIDA ROCAFUERTE - TRAMO 13



AVENIDA ROCAFUERTE - TRAMO 14

PLANO DE VÍAS - AVENIDA ROCAFUERTE - TRAMO 12 - TRAMO 13 Y TRAMO 14



SIMBOLOGÍA MATERIALES DE VÍAS

	MATERIAL ASFALTO- VÍA CARROZABLE
	MATERIAL ADOQUÍN- VÍA CARROZABLE ESPACIO PÚBLICO Y ACERAS

SIMBOLOGÍA VÍAS

	CRUCE PEATONAL CON RAMPA EN VÍA	Z1
	CRUCE PEATONAL A NIVEL DE ACERA	Z2
	UNA VÍA SENTIDO DE VÍA	
	UNA VÍA O GIRO A LA IZQUIERDA	
	UNA VÍA O GIRO A LA DERECHA	

SIMBOLOGÍA VÍAS

	GIRO A LA IZQUIERDA
	GIRO A LA DERECHA
	UNA VÍA GIRO EN AMBOS SENTIDOS
	SUBIDA A RAMPA PEATONAL

SIMBOLOGÍA VÍAS

	SENTIDO DE VÍA PEATONAL
	APROXIMACIÓN A CRUCE
	CICLOVÍA
	PARADA DE BUS
	CICLOVÍA
	VÍA COMPARTIDA PRIORIDAD PEATON
	VÍA COMPARTIDA PRIORIDAD BICICLETA
	CONTINUACIÓN CICLOVÍA

SIMBOLOGÍA VÍAS

	DOBLE VÍA NO REBASAR
	DOBLE VÍA PERMITIDO REBASAR
	FRANJAS DE ADVERTENCIA
	ACCESO A PARQUEADERO PRIVADO
	ACCESO A PARQUEADERO PRIVADO EN ACERA CON RAMPA
	ACCESO A PARQUEADERO PRIVADO EN ACERA A NIVEL

SIMBOLOGÍA INTEGRACIÓN URBANA

	INTEGRACIÓN CON PROYECTO "PARQUE DEL RÍO - LAS VEGAS"
--	--

PROYECTO: RECONSTRUCCIÓN DEL SISTEMA
HIDROSANITARIO Y REGENERACIÓN URBANA DE
8.6 ha (11 MANZANAS) DEL ÁREA CENTRAL DE LA
CIUDAD DE PORTOVIJEJO POST-TERREMOTO
MODIFICACIÓN DE TRAZADO

CONSULTOR :	COLABORADOR :
Arq. Luis López López <small>FORMA A.U.T.C. INSCRIPCIÓN</small>	Arq. Viviana Granda

CONTENIDO: AVENIDA ROCAFUERTE: TRAMO 12
TRAMO 13
TRAMO 14

PLANOS DE VÍAS	FECHA: AGOSTO 2017	COD: V	LÁMINA: 11
	ESCALA: INDICADA		

APROBACIÓN :