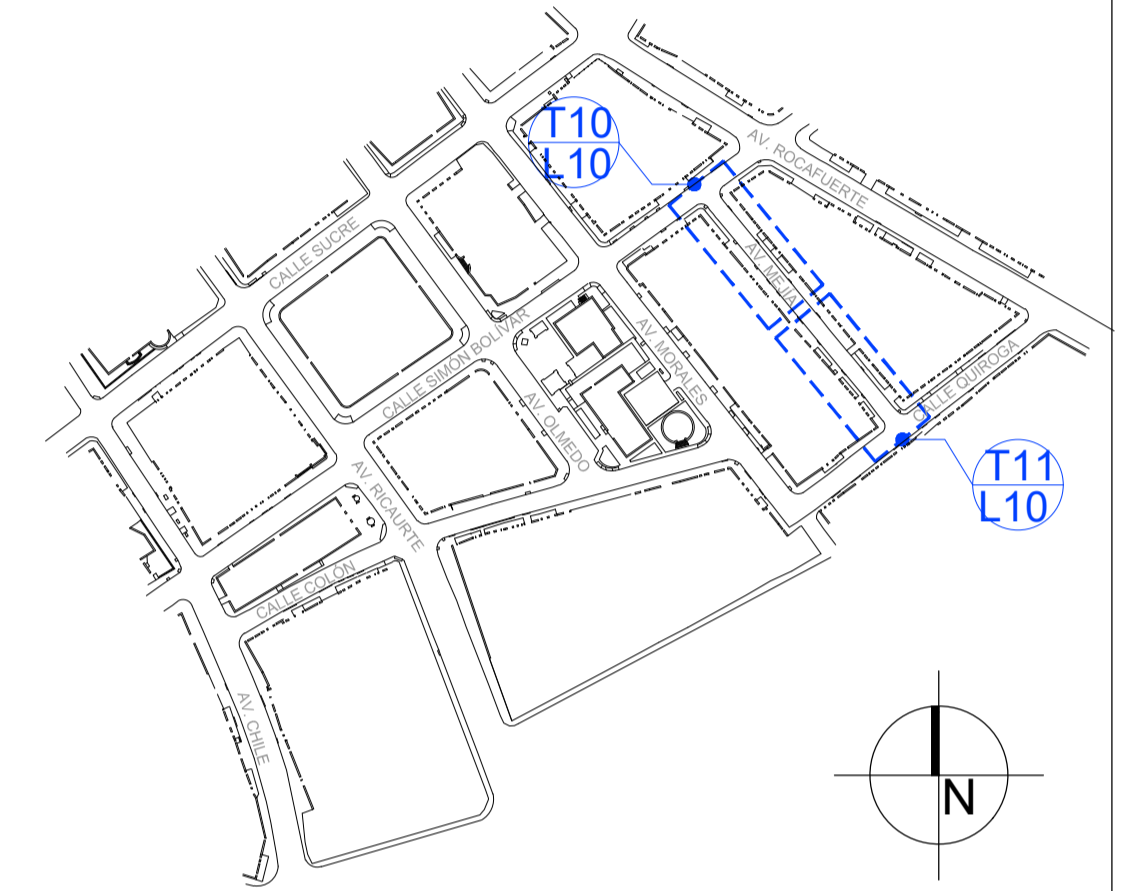
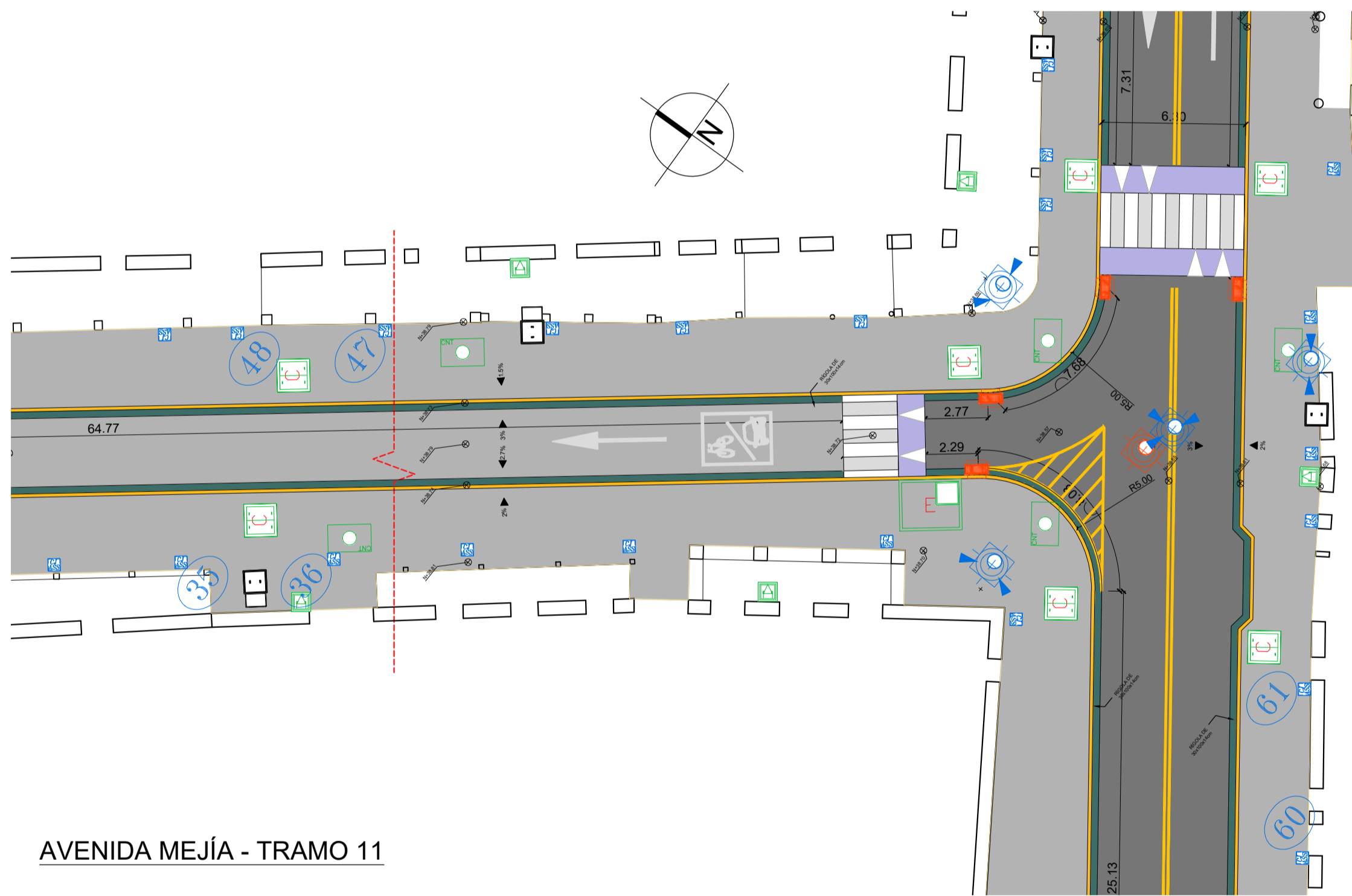
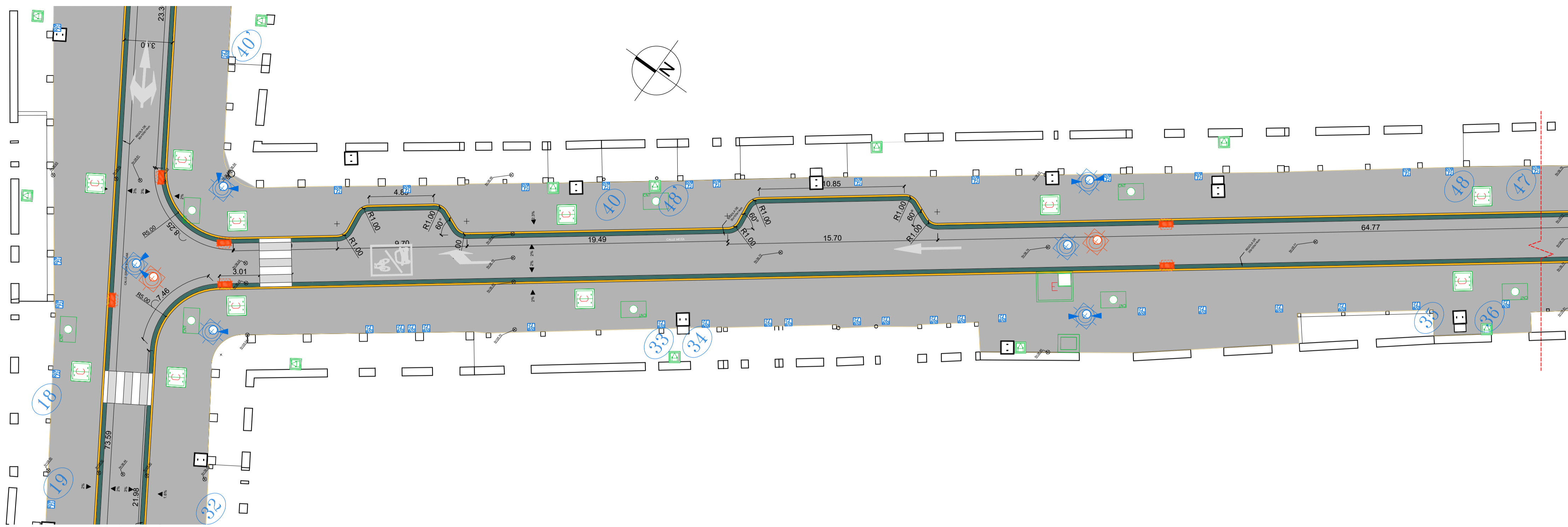


UBICACIÓN :




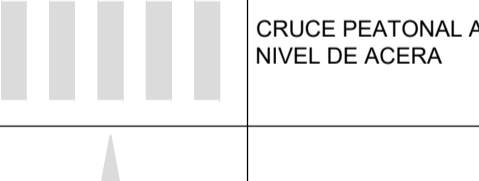



AVENIDA MEJÍA - TRAMO 10








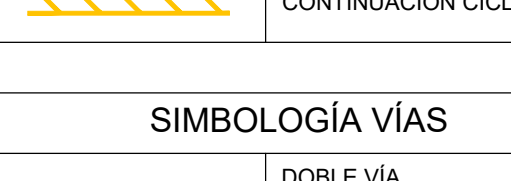
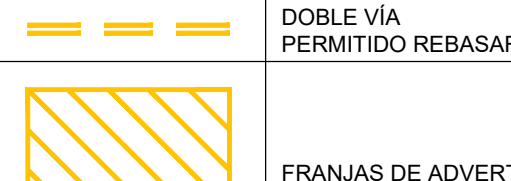

AVENIDA MEJÍA - TRAMO 11







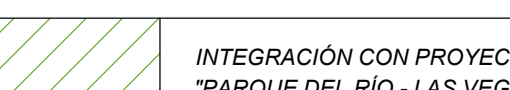
SIMBOLOGÍA MATERIALES DE VÍAS

	MATERIAL ASFALTO-VÍA CARROZABLE
	MATERIAL ADOQUÍN-VÍA CARROZABLE ESPACIO PÚBLICO Y ACERAS

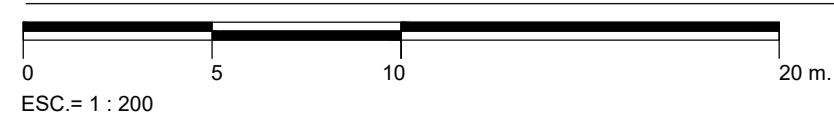
SIMBOLOGÍA VÍAS	
	CRUCE PEATONAL CON RANPA EN VÍA Z1
	CRUCE PEATONAL A NIVEL DE ACERA Z2
	UNA VÍA SENTIDO DE VÍA
	UNA VÍA O GIRO A LA IZQUIERDA
	UNA VÍA O GIRO A LA DERECHA

SIMBOLOGÍA VÍAS	
	GIRO A LA IZQUIERDA
	GIRO A LA DERECHA
	UNA VÍA GIRO EN AMBOS SENTIDOS
	SUBIDA A RANPA PEATONAL

SIMBOLOGÍA VÍAS	
	SENTIDO DE VÍA PEATONAL
	APROXIMACION A CRUCE
	CICLOVÍA
	PARADA DE BUS
	CICLOVÍA
	VÍA COMPARTIDA PRIORIDAD PEATÓN
	VÍA COMPARTIDA PRIORIDAD BICICLETA
	CONTINUACIÓN CICLOVÍA

SIMBOLOGÍA VÍAS	
	DOBLE VÍA NO REBASAR
	DOBLE VÍA PERMITIDO REBASAR
	FRANJAS DE ADVERTENCIA
	ACCESO A PARQUEADERO PRIVADO
	ACCESO A PARQUEADERO PRIVADO EN ACERA CON RANPA
	ACCESO A PARQUEADERO PRIVADO EN ACERA A NIVEL
SIMBOLOGÍA INTEGRACIÓN URBANA	
	INTEGRACIÓN CON PROYECTO "PARQUE DEL RÍO - LAS VEGAS"

PLANO DE VÍAS - AVENIDA MEJÍA - TRAMO 10 Y TRAMO 11



PROYECTO: RECONSTRUCCIÓN DEL SISTEMA HIDROSANITARIO Y REGENERACIÓN URBANA DE 8.6 ha (11 MANZANAS) DEL ÁREA CENTRAL DE LA CIUDAD DE PORTOVIJEJO POST-TERREMOTO MODIFICACIÓN DE TRAZADO

CONSULTOR :

COLABORADOR :

Arq. Luis López López

Arq. Viviana Granda

CONTENIDO:

AVENIDA MEJÍA: TRAMO 10
TRAMO 11

PLANOS DE VÍAS

FECHA: AGOSTO 2017
ESCALA: INDICADA

COD: V

LÁMINA: 10

APROBACIÓN :